

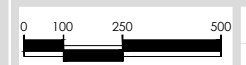
SIMBOLOGÍA

- SISTEMA VIAL**
- PRIMARIA
 - ARTERIA PRINCIPAL
 - ARTERIA COLECTORA
 - ARTERIA COLECTORA MENOR
 - SUBCOLECTORA
 - ARTERIA SUBCOLECTORA
 - SECUNDARIA
 - VIALIDAD EN PROYECTO
 - NODO VIAL
 - RI-AB RESTRICCIÓN POR INSTALACIONES DE AGUA POTABLE
 - RI-DR RESTRICCIÓN POR INSTALACIONES DE DRENAJE
- COMPONENTES DEL EQUIPAMIENTO URBANO**
- JARDIN DE NIÑOS
 - PRIMARIA
 - SECUNDARIA
 - BIBLIOTECA
 - C. SOCIAL
 - ASPIRACION
 - GUARDERIA
 - ASISTENCIA FAMILIAR
 - UNIDAD MEDICA
 - POLICIA
 - CANCHA DEPORTIVA
 - COMERCIOS Y SERVICIOS

INFORMACION COMPLEMENTARIA

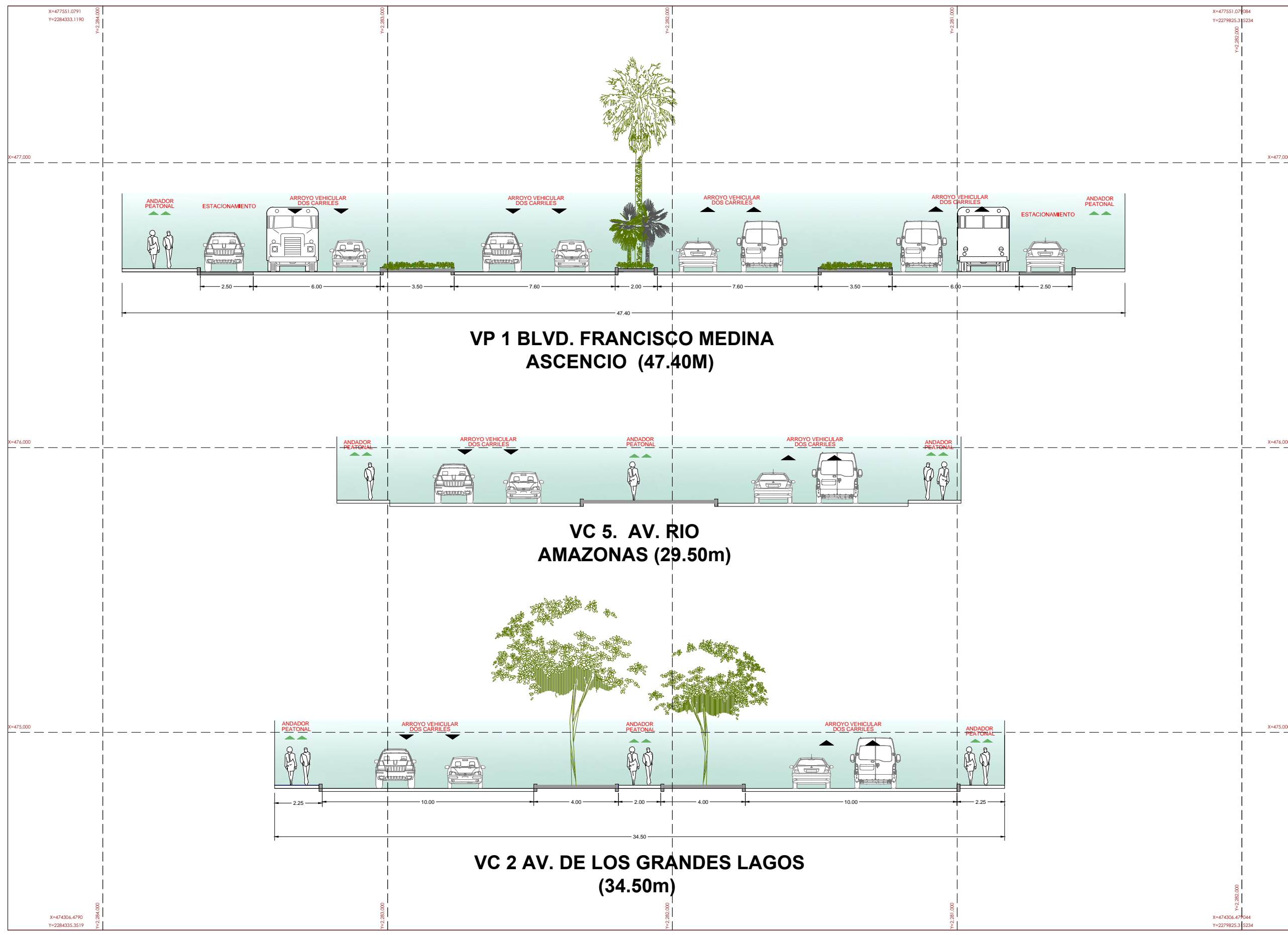

- LIMITE DE CENTRO DE POBLACIÓN
- LIMITE DE AREA DE APLICACIÓN
- LIMITE DE SUBDISTRITO
- LIMITE DE COLONIAS
- CURVAS DE NIVEL @ 5 MTS
- RIO PITILLAL
- TRAZA
- BOULEVARD FRANCISCO MEDINA ASCENCIO

VIALIDADES ACTUALES E-03B



AGOSTO 2012
ESCALA: 1:13,000

H. AYUNTAMIENTO DE PUERTO VALLARTA, JALISCO
DIRECCIÓN DE PLANEACIÓN URBANA



X=477551.0791 Y=2284333.1190
X=477551.0794 Y=22798253.15234
X=4775.000 Y=2284.000
X=4775.000 Y=2282.000
X=476.000 Y=2282.000
X=476.000 Y=2284.000
X=475.000 Y=2284.000
X=475.000 Y=2282.000
X=474306.4790 Y=2284335.3519
X=474306.479044 Y=22798253.15234